MINISTERIO DEL AIRE

Boletín diario del Servicio Meteorológico Nacional

AÑO IV
2.ª EPOCA
Núm. 51

MADRID, DOMINGO 20 DE FEBRERO DE 1955

PRECIOS DE SUSCRIPCION: España, ptas. año. Extranjero, ptas. año. OFICINA CENTRAL METEOROLOGICA. Apartado 285. MADRID. Teléfono 25-92-33

ESTACIONES	TEMPERATURA Máx.	TEMPERATURA Mín.	PRECIPITACION Noche	PRECIPITACION Día	Horas de sol
...bruña.....		3	1		
...leventoso.	9	2	16	11	
.....	7	-2	8	4	
...s.....	7			4	
...iago (A)..	8	0	2		
...iago.....	9	0	15	3	0.0
.....	10	1	4	1	4.7
...errada....	5	0	4		
...n.....	10	1	24	6	0.0
...do.....	8			16	
...ander.....	6	0	21	14	3.6
...dica.....	8			12	
...eldo.....	4	0	12	ip	
...n.....	2	-8	ip		
...nora.....	5	-1	1	1	
...encia.....	4	-3			
...afria.....	3	-6			2.1
...gos.....	4	-4			2.2
...adolid.....	5	-2			x
...anubla.....	4	-4			1.5
...ia.....	2	-4	ip		0.0
...amanca.....		3	3		10.3
...la.....	2	-4	ip		
...govia.....	2	-4			
...rajas.....	7	2			0.0
...drid.....	7	1			x
...afe.....	6	1			2.8
...alá.....	5	1			
...ledo.....	8	2	ip		4.8
...enca.....	4	-5			0.3
...olina.....	2	-3	ip		0.0
...udad Real..	9	1	5		6.5
...bacete.....	9	1			
...ceres.....	10	2	ip		
...dajoz.....	12	4	ip		6.8

ESTACIONES	TEMPERATURA Máx.	TEMPERATURA Mín.	PRECIPITACION Noche	PRECIPITACION Día	Horas de sol
Reinosa.....		-4	2		3.5
Vitoria.....	4			5	
Vitoria (A)....					
Pamplona	6	-2	4	2	
Logroño.....	4	1		x	3.3
Monflorite.....	6	-1	4		2.3
Veruela	3	1			
Calatayud.....	5	2			
Valenzuela....	7	1	ip		
Sanjurjo.....	7				
Zaragoza.....	5	3	4		
Calamocha.....	7	-3			2.3
Teruel.....		-6	2		
Lérida.....	11	1	6	ip	2.7
Gerona.....	11	3	ip	ip	
Barcelona.....	10	6	3		7.6
Prat.....		7	4		6.7
Reus.....	11	5			8.7
Tarragona.....					
Tortosa.....	13	6	1		9.9
Castellón.....	13	6	ip		9.7
Manises.....					
Valencia.....	11	8			9.5
Alicante.....	16	9			10.1
Rabasa.....	15	8			9.9
Murcia.....	18	6			
Alcantarilla ..	16	6			9.1
San Javier.....	16	8			10.3
Sevilla.....	16	3	ip		7.5
Jerez.....	16	9	ip		
Córdoba.....	14	5	1	ip	
Jaén.....	10	3	7		
Granada.....	10	4	1		5.4
Cartuja.....	9	4	3	ip	
Huelva.....	16	8		ip	7.8
Málaga.....	17	10			9.6
Almería.....	18	8			9.3

ESTACIONES	TEMPERATURA Máx.	TEMPERATURA Mín.	PRECIPITACION Noche	PRECIPITACION Día	Horas de sol
P. de Mallorca	14	9	ip		10.0
Pollensa.....					
Mahón.....	14	8	ip	ip	9.8
Son Bonet.....					
Formentera....	15	7			3.2
Sta C. Tenerife	22	13			9.9
Gando.....	22	12			
Los Rodeos....	18	8			8.3
Fuerteventura	19				
Lanzarote.....	23				
Tetuán.....	19	12	2	6	
Larache.....	19	10	x		
Melilla.....	17	11	11	8	
Ifni.....	20	x			10,1
Cabo Juby.....	21	10			10.0
Villa Cisneros.	28				
OBSERVACIONES DE MONTAÑA					
Navacerrada...		-10	3		
Montseny.....					
Izaña.....					
OBSERVACIONES DE LA COSTA					
Punta Galea...		1	26		
Cabo Mayor...	5	4	19	11	
Vares.....	8	3	1	1	
Finisterre.....	12	5	1		
San Fernando.	16	9	1	ip	
Tarifa.....	15	10		ip	
Cartagena.....	15	9			
C. S. Antonio..	15	5			
Cabo Bagur...		2	ip		

NOTA.—Los datos de este Boletín comprenden las observaciones desde las 18 h. T. M. G. de ayer a las 18 h. T. M. G. del día de hoy.

Las horas de sol corresponden al día de ayer.

INFORMACION GENERAL DEDUCIDA DE LAS OBSERVACIONES DE LAS DIECINUEVE HORAS (HORA OFICIAL).

Durante las últimas 12 horas se han registrado precipitaciones abundantes en toda la costa cantábrica, habiéndose recogido del orden de 15 litros en Bilbao, Gijón y Santander. Con menor intensidad, del orden de 8 litros, ha llovido también en la costa norte de Africa. Inapreciable en puntos aislados del interior de la Península. Las precipitaciones han sido en forma de nieve en los Pirineos, Montes Cantábricos y sistema Ibérico.

TIEMPO PROBABLE HASTA LAS DIECINUEVE HORAS (HORA OFICIAL) DEL DIA 21.

Continuarán las precipitaciones en la costa cantábrica con posibilidad de algún chubasco de nieve. En el interior las características serán parecidas a las del día de hoy. Vientos fríos del oeste o noroeste en la mitad occidental de la Península.

AVISO ESPECIAL PARA BARCOS PESQUEROS Y NAVEGACION DE CABOTAJE.

Marejada en Finisterre y Cantábrico. Marejadilla en Valencia y Baleares. Rizada en el resto del litoral. Los vientos seguirán del oeste en el Cantábrico y costa portuguesa y del noroeste o nor-noroeste en el Mediterráneo. No son de esperar cambios de importancia durante las próximas 12 horas.

BOLETIN DIARIO DEL SERVICIO METEOROLOGICO NACIONAL

DOMINGO 20 de FEBRERO de 1955

SIMBOLOS INTERNACIONALES

≡	Neblina	✳	Nieve
≡	Niebla	▽	Chubascos
∞	Calima	⌇	Tormenta
,	Llovizna	▲	Granizo
•	Lluvia	⁺	Ventisca

○	Cielo sin nubes	◑	5 octavos Nubes
◴	1 octavo "	◕	6 " "
◔	2 " "	◐	7 " "
◑	3 " "	●	Cielo cubierto
◑	4 " "	⊗	" oculto.

Frente frío

Frente cálido

Oclusión

Discontinuidad

Isobaras

POSICION DE LOS SIMBOLOS EN UNA ESTACION



La flecha indica la dirección del viento, y las barbillas la fuerza.

Una barbilla larga equivale a 2° de la escala Beaufort.

TEMPERATURAS EXTREMAS

(DE LAS CAPITALES PENINSULARES)

Máxima: 18º en Almería y Murcia.

Mínima: 8º bajo cero en León.

OBSERVACIONES DE MADRID (Parque del Retiro)

TEMPERATURAS

Máx.: 6,5 a 14,00 h. Mín.: 1,1 a 7,00 h.
a 1 h. 2,0 a 13 h. 6,0
a 7 h. 1,1 a 18 h. 4,9

PRESIONES

Máxima:	705,5 mm.	a 18,00	h.
Mínima:	697,8 mm.	a 0,00	h.
a 1 h.	698,2	a 13 h.	703,9
a 7 h.	701,2	a 18 h.	705,5

VIENTO

Velocidad máxima: 19 m/s. a 12,10 h.
Dirección: Oeste.
Recorrido en 24 horas: 488. km.

ZONAS DE PRECIPITACIO

CONTINUA CHUBASCOS LLOVIZNA

EXPLICACION DE LA CLAVE

iii - Indicativo de la estación.

T_dT_d - Temperatura del punto de rocío en grados centígrados. Si es inferior a 0° C., se suma 50 al valor absoluto de esta temperatura.

N - Nubosidad total en octavos de bóveda celeste.

dd - Dirección de donde sopla el viento. Multiplicando **dd** por 10, se obtiene el ángulo que forma dicha dirección con el **N.** geográfico, en el sentido de giro de las agujas de un reloj.

ff - Velocidad del viento en nudos.

VV - Visibilidad horizontal.

VV	Metros	VV	Metros	Kms.
X0 a X9	20 a 200	90	0 a 50	
00 a 09	200 a 2 000	91	50 a 200	
10 a 19	2.000 a 4.000	92	200 a 500	
20 a 29	4.000 a 6.000	93	500 a 1.000	
VV	Kms.	94		1 a 2
80	16 a 20	95		2 a 4
81	20 a 40	96		4 a 10
85	100 a 150	97		10 a 20
86	150 a 200	98		20 a 50
87	200 a 300	99		50 o más
88	300 a 500			
89	500 o más			

ww - Tiempo presente. Los fenómenos son gradualmente más intensos de 00 a 99:

- 00-19. Ningún meteoro importante en el momento y hora precedente.
- 20-29. Precipitación, niebla o tormenta en la hora precedente y que cesó.
- 30-39. Tempestad de polvo o arena, o temporales de ventisca.
- 40-49. Niebla.
- 50-59. Llovizna.
- 60-69. Lluvia.
- 70-79. Precipitaciones sólidas, sin chubascos.
- 80-89. Chubascos con precipitación.
- 90-99. Tormenta y precipitaciones.

W - Tiempo pasado (durante las tres horas precedentes).

0. Despejado.
1. Nuboso.
2. Cubierto.
3. Tempestad de polvo o arena; ventisca.
4. Niebla o bruma muy densa.
5. Llovizna.
6. Lluvia.
7. Nieve o aguanieve.
8. Chubascos.
9. Tormenta.

PPP - Presión atmosférica en décimas de milibar (se omiten las cifras de las centenas y de los millares) referida al nivel del mar. Las estaciones de la meseta central (altitud superior a 400 metros) la reducen al nivel de 1.000 metros geodinámicos. Las estaciones de montaña (altitud superior a 1.500 m.) dan la presión al nivel de la estación.

TT - Temperatura del aire en grados centígrados. En caso de temperatura negativa, se añade 50 al valor absoluto de la temperatura.

N_h - Cantidad de nubes, en octavos, cuya base está a la altura **h** (inferior a 2.500 metros) por encima del nivel de la estación.

C_L - Nubes bajas:
1, 2 y 3, nubes cumuliformes.
4, 5, 6 y 7, nubes estratiformes.
8 y 9, nubes estratiformes y cumuliformes.

C_M - Nubes medias:
1 y 2, altostratus.
3 a 9, altocúmulos.

C_H - Nubes altas:
1 a 4, cirrus.
5 a 8, cirrostratus.
9, cirrocúmulos.

g - Indicativo de grupo.

j - Estado del terreno:
0. Seco.
1. Húmedo.
2. Encharcado.
3. Duro helado.
4. Hielo liso.
5 a 7. Hielo con barro o nieve.
8 y 9. Nieve seca pulverulenta.

a - Carácter de la tendencia barométrica en las tres horas precedentes:
0 a 4. La presión es igual o mayor que la de tres horas antes.
5 a 9. La presión es más baja que la de tres horas antes.

ppp - Valor de la tendencia barométrica: Se expresa en décimas de milibar y se obtiene restando de la presión la correspondiente a tres horas antes.

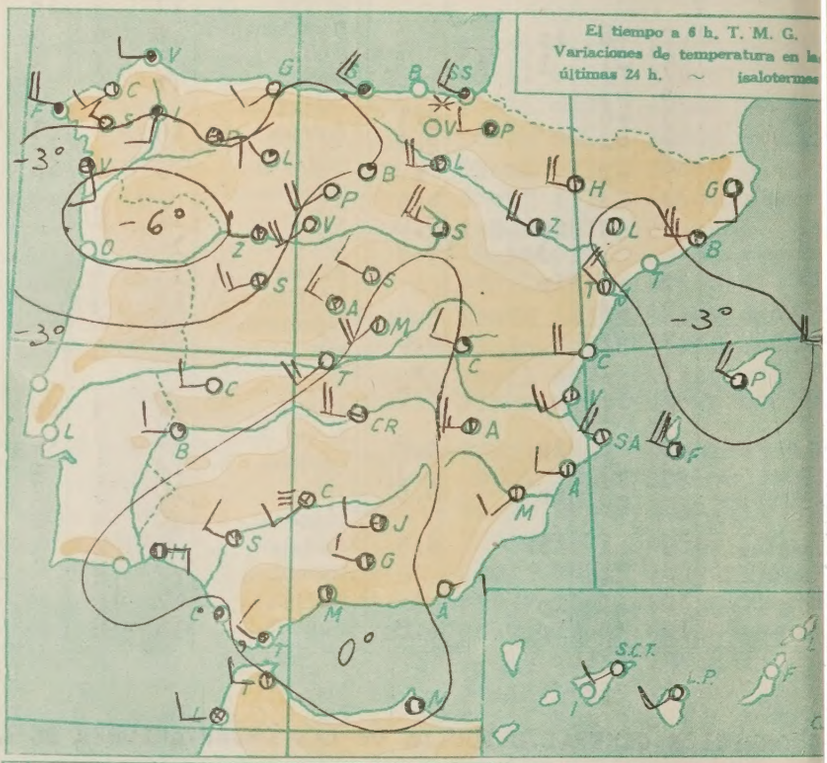

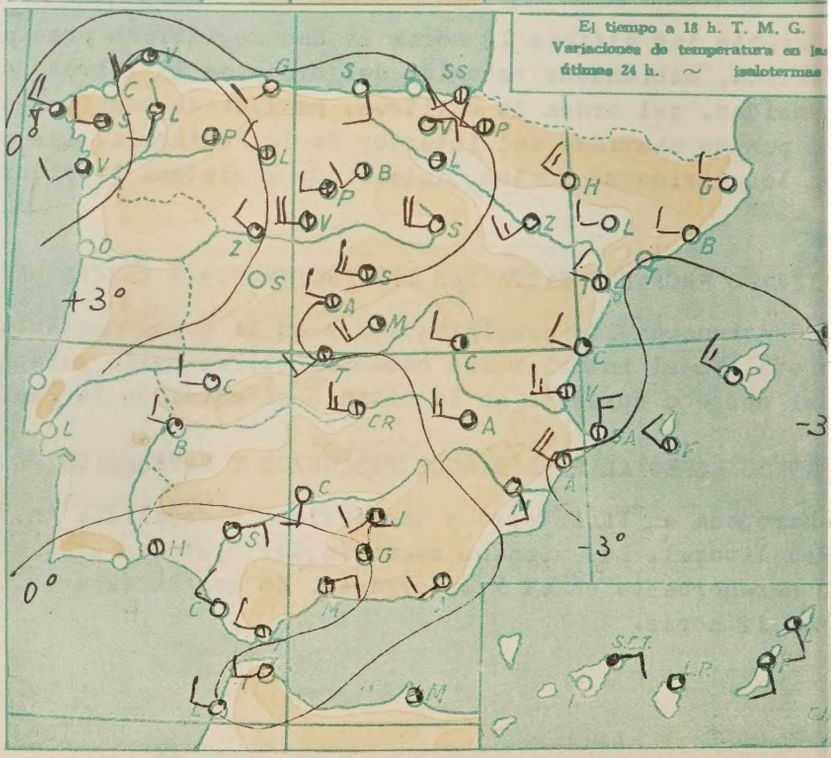

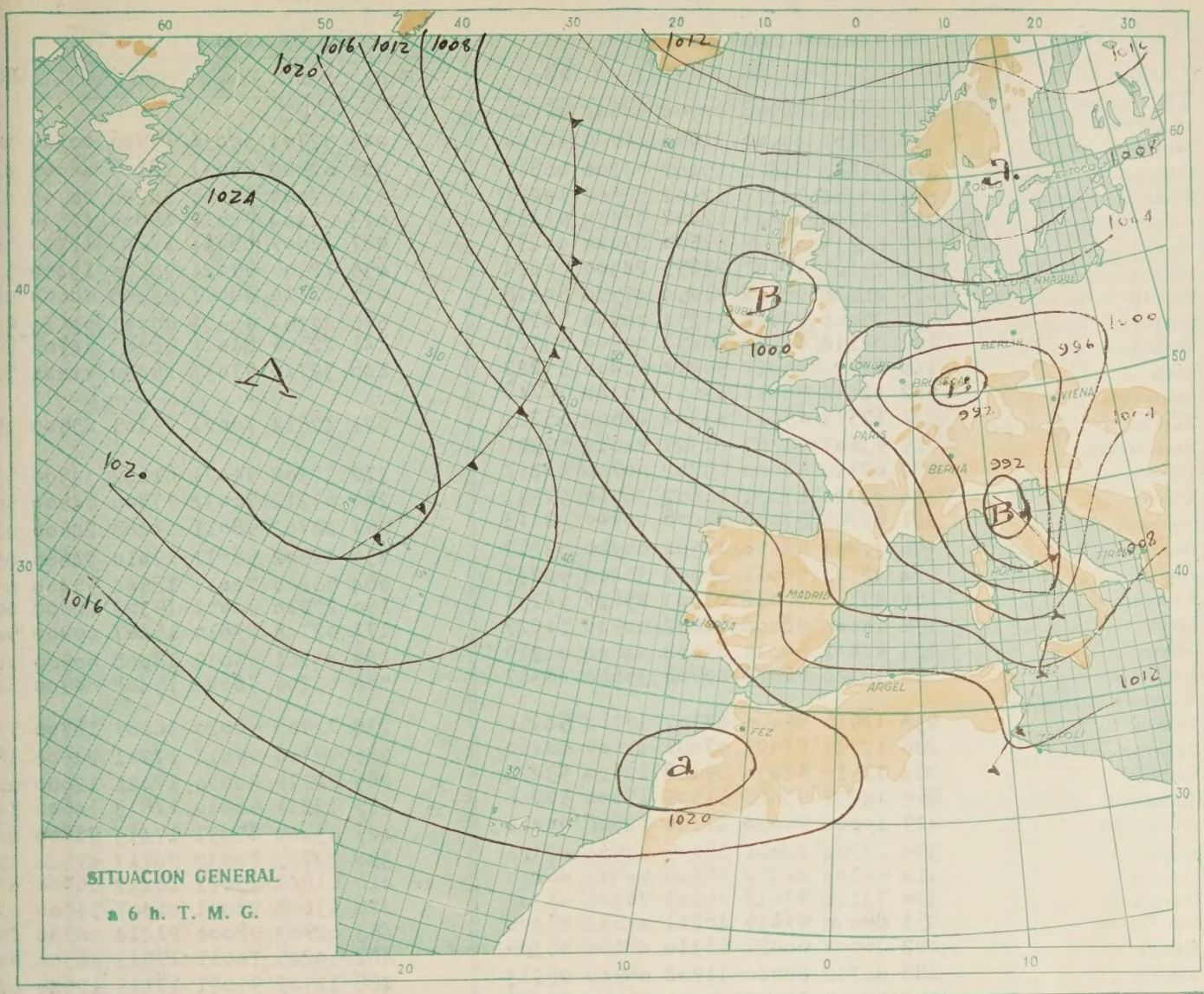
1020
1016
1012
1008
1012
1024
A
1020
1016
B
1000
a
1020
1004
1000
996
992
992
1004
1008
1012
SITUACION GENERAL
a 6 h. T. M. G.

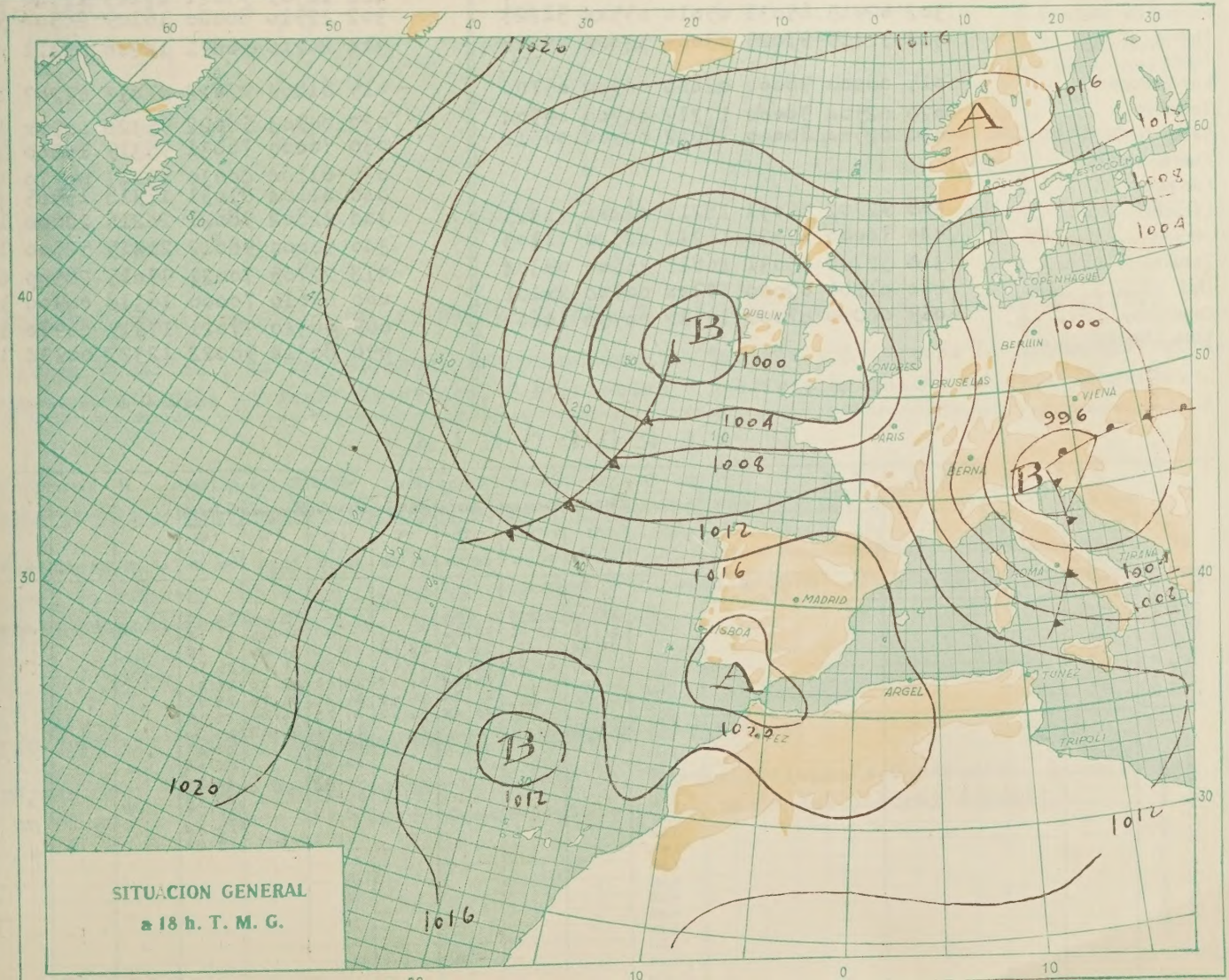
1020
1016
A
1016
1012
1008
1004
B
1000
1004
1008
1012
1016
1000
996
B
1000
1004
1008
A
1020
B
1012
1020
1016
1012
SITUACION GENERAL
a 18 h. T. M. G.

OBSERVACIONES a 6 h. (*)

	iihTdTd	Nddff	VVwwW	PPPTT	NhClhCMCH	6RRapp
La Coruña.	001	62301	96258	12704	54562	02216
Santiago...	043	03201	40000	11601	00900	12701
Vigo	046	51604	61611	15102	97200	00817
Gijón	014	62204	98179	12102	59662	02221
Santander.	023	83210	94629	12402	894xx	01238
Igueldo	027	82915	00719	09500	89xxx	00232
León	055	23105	96131	91855	24300	56224
Villafria	075	41808	98022	91054	45500	54218
Burgos	076	20000	97021	90254	00940	54233
Valladolid..	141	02214	80000	92451	00900	53321
Soria	148	62920	95022	90454	65400	55222
Salamanca	202	12414	98017	93652	15440	52213
Barajas	221	12514	65021	93202	15500	55223
Navacerrada..	215	93607	91363	01329	9xxxx	59321
Toledo..	272	02316	94000	96702	00900	02217
Albacete	280	32721	67021	90602	36500	52331
Cáceres	261	02708	97000	96008	00900	02113
Badajoz	330	32704	98010	17504	00950	03212
Logroño	084	32716	70011	09202	35400	00237
Zaragoza..	160	43112	70012	07303	25620	54231
Lérida..	171	10000	98000	04602	00940	51229
Gerona.	183	61601	60036	01004	44640	00219
Barcelona.	180	32720	96026	00906	35600	00317
Montseny.						
Tortosa	238	12916	99020	04307	12700	54216
Castellón...	286	12714	97021	07009	15600	54210
Valencia	285	12510	98030	09108	12500	53424
Alicante	359	12707	98020	11509	17600	52216
Alcantarilla	429	10000	70030	11906	12500	00416
Sevilla.	390	43204	70021	18209	44500	07320
Córdoba	410	92104	00454	15606	9xxxx	06420
Granada	420	73106	97012	96605	76300	03304
San Fernando	453	80000	97636	18211	xxxxx	09408
Málaga	482	40000	60021	16310	48600	05309
Almería	488	00702	80000	11908	00900	05313
Palma de Mallorca.	302	62915	65031	05010	655xx	54223
Mahón.	314	52719	97025	03009	53400	05229
Izaña						
Los Rodeos	015	00000	98000	02408	00900	05704
Tenerife	020	02504	98000	17213	00900	09504
Gando	030	02504	80000	18012	00900	06512
Fuerteventura						
Lanzarote.						
Larache	308	92702	96051	18211	0xxxx	xx305
Melilla	340	70000	x7020	16212	x2540	11303
Tetuán.	318	32708	65031	16812	35500	09304
Ifni.	060	01106	62000	197xx	00900	xx101
Cabo Juby.	069	00000	67000	19112	00900	10603
Villa Cisneros						

OBSERVACIONES a 18 h. (*)

	iihTdTd	Nddff	VVwwW	PPPTT	NhClhCMCH	6RRapp
	043	52701	50036	15906	00940	xxxxx
	046	62002	65031	18109	48060	04801
	014	02001	99000	16208	00900	01401
	023	21304	99011	18805	12500	02601
	027	12009	85011	17103	12700	52401
	055	12906	99021	98300	13400	53301
	075	42310	98027	96400	48600	02001
	076	42203	98021	97201	22540	52301
	141	22506	81011	98303	14705	54301
	148	32716	97031	x5400	xxxxx	52201
	221	42614	70021	99105	45500	x5301
	272	32302	96021	01602	34500	53201
	280	63212	70032	97806	64500	56301
	261	22702	98011	01408	24600	02301
	330	42902	98011	19410	24660	05301
	084	50000	70011	18604	55400	03201
	160	22210	90001	19303	28600	00210
	171	02706	99010	15407	00900	54228
	183	03201	95019	18008	00900	xx227
	180	02706	98000	15408	00900	52241
	238	12905	98020	16209	18700	52241
	286	23106	99011	17911	24600	58231
	285	12710	98020	17011	12600	xx321
	359	13211	98010	17813	14600	54221
	429	53404	85031	17413	51800	02411
	390	20702	80032	20713	42500	12801
	410	61804	75022	18412	66300	03401
	420	53608	98021	00407	55600	02301
	453	02903	98000	21414	00900	09401
	482	30205	70011	19513	38500	04301
	488	12309	95021	17115	12540	07401
	302	22910	80020	16109	28500	53331
	314	80210	96891	14208	83411	05321
	015	81804	97022	01413	65207	13521
	020	80903	98022	95320	00971	11801
	030	70000	70031	95319	15500	11901
	035	61104	80030	15017	00970	12601
	040	41104	81031	17918	15505	xx601
	308	22802	98021	20216	28600	14801
	340	50000	98012	20415	52500	12301
	318	22705	70021	99015	28500	06401
	060	03610	70000	16318	00900	12619
	069	60310	97021	17219	00970	14612
	096	80314	98022	12322	00934	12501

(*) Explicación de la clave en 2.ª página

AEROLOGIA

221 - BARAJAS

dd - Dirección (Decenas de grados) VIENTO EN ALTURA ff - Velocidad en nu

	Fecha-Hora										
	Pres (N M)										
	Pres. (tier.)										
	Isoterma 0º										
VALORES EN ISOBARAS TIPO (Altura, temperatura, punto de rocío, viento)	PP	hhh	TT	TdTd	dd	ff	hhh	TT	TdTd	dd	ff
	Tierra	601					601				
	850										
	700										
	500										
	300										
	200										
	100										
PUNTOS NOTABLES (Presión en mb. enteros)											

Estaciones	Barcelona		Zaragoza		S. Javier		Barajas		Barajas		Zaragoza		S. Javier									
Hora.....	9		9		9		9		15		15		15									
Altura (m.)	dd	ff	dd	ff	dd	ff	dd	ff	dd	ff	dd	ff	dd	ff	dd	ff	dd	ff	dd	ff	dd	ff
Tierra	–	–	–	–	–	–	–	–	–	–	–	–	–	–								
300	31	10	25	14	28	16	–	–	–	–	29	06	32	18								
600	31	12	09	18	28	20	–	–	–	–	31	09	31	14								
900	32	24	30	21	29	18	28	16	27	23	31	09	31	18								
1.200			30	24	30	18	29	23	27	29	31	13	29	12								
1.500					30	24	30	29	29	23	32	26	28	21								
1.800					31	34	30	29	31	21	31	26	28	22								
2.100					29	45	30	23	31	23	30	24	29	24								
2.400									30	21	30	29	29	30								
2.700									29	25			29	37								
3.000									30	31			29	64								
3.300									30	39			30	34								
3.900									30	47			29	41								
4.800									29	47			30	68								
5.400													29	54								
6.000													29	16								
6.900																						
7.500																						
8.100																						
9.000																						
9.900																						
10.800																						
12.000																						
13.500																						
15.000																						